

Landesweiter funktionaler Biotopverbund

Tanja Westernacher
Biotopverbund-Managerin
Tel.: 0751/85-9693

E-Mail.: tanja.westernacher@lev-ravensburg.de

Ausgangssituation

Nutzungsänderungen, Bebauung sowie Zerschneidung der Landschaft

→ Flächenverlust, Isolation und Verkleinerung von Biotopen

→ **genetische Verarmung der Fauna und Flora und Verlust der biologischen Vielfalt**



Baum als „Insel“
im Getreidefeld

Bild: Marco Verch

Quelle: <https://foto.wuestenigel.com/tree-with-circular-patterns-in-the-middle-of-a-field-baum-mit-kreisformigen-mustern-mitten-in-einem-feld/>



Zerschneidung
und Verinselung
der Landschaft
durch Straßen

Quelle: BUND (2018): Handbuch Biotopverbund Deutschland

Ziele und Methoden des Biotopverbunds

Ziel

Erhalt und
Förderung der
Biodiversität

Voraussetzung

Überlebensfähige
Population durch:
- ausreichende Größe
- genügend
Austausch

Methoden

Großflächige
Kernlebensräume

Verbindungsflächen
und -elemente

Durchwanderbare
Landschaftsmatrix

Ziele des Biotopverbunds

- nachhaltige Sicherung heimischer Arten, Artengemeinschaften und ihrer Lebensräume
- **funktionsfähige, ökologische Wechselbeziehungen** in der Landschaft bewahren, wiederherstellen und entwickeln

Realisierung **bis 2023 auf mind. 10 %,**
 bis 2027 auf mind. 13 %,
 bis 2030 auf mind. 15 %

der Offenland-Fläche (§ 22 NatSchG (Biodiversitätsstärkungsgesetz))

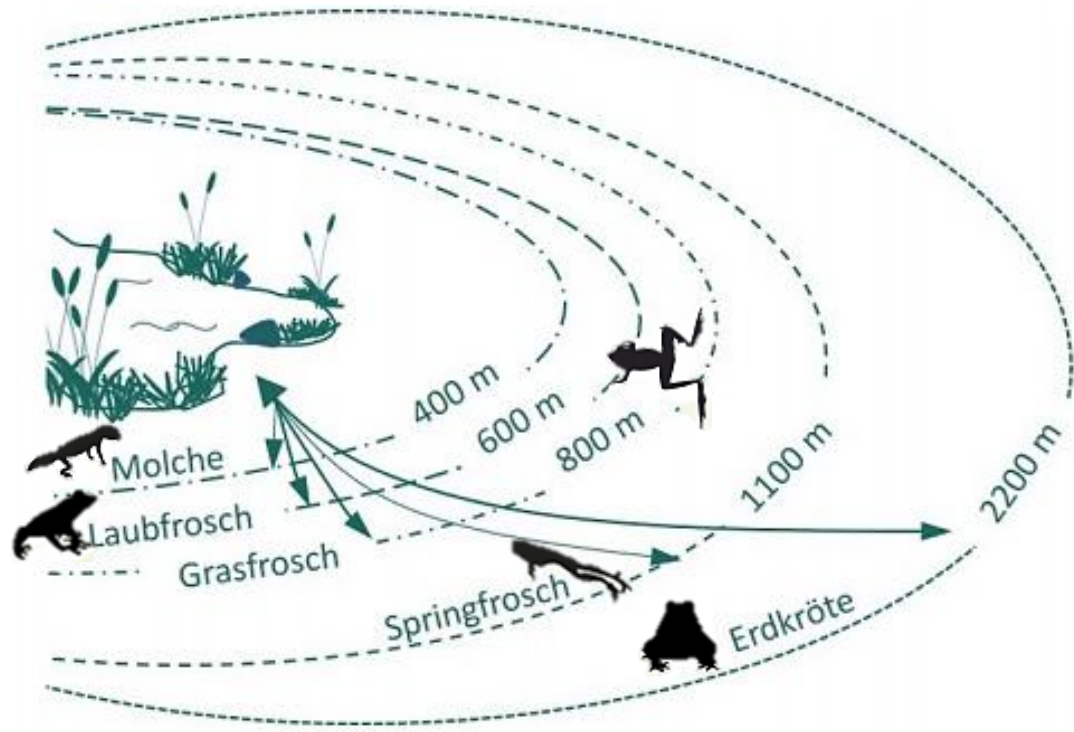
Entstanden durch:

Volksbegehren „Rettet die Bienen!“

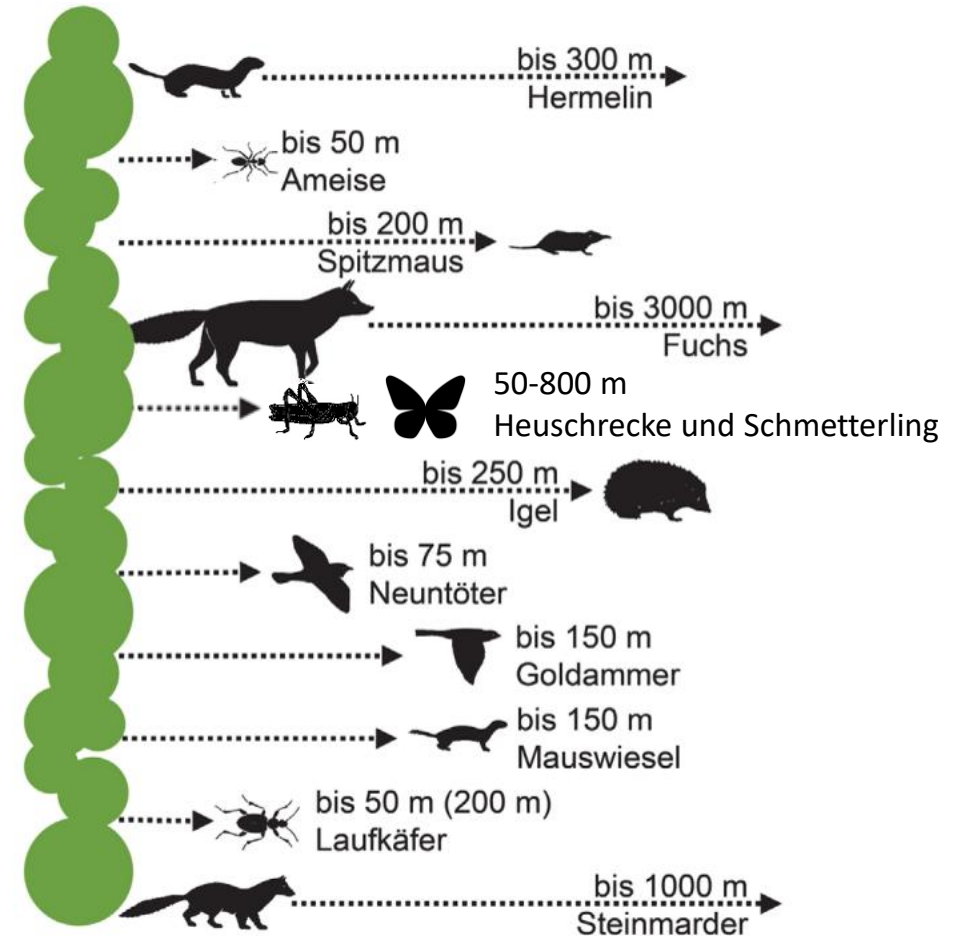


- ↳ Ausarbeitung gemeinsames Eckpunktepapier von UM und MLR
- ↳ Diskussion und Einigung zw. Landesregierung, Landnutzerverbände und Trägerkreis des Volksbegehrens
- ↳ am 22. Juli 2020 Änderung des Naturschutzgesetzes verabschiedet

Biotopeverbund – extrem wichtig für Arten mit geringem Aktionsradius!



Größe der Jahreslebensräume ausgewählter Amphibienarten (nach Jedicke (1990))



Aktionsradius von Heckenbewohnern

(Bayerische Landesanstalt für Landwirtschaft - LfL, in Anlehnung an Hansruedi Wildermuth (1978))

Umsetzung

Erstellen von **Biotopverbundplänen** oder Anpassung der Landschafts- oder Grünordnungspläne **durch die Gemeinden** (§ 22 Abs. 2 NatSchG)

➔ konkrete Maßnahmenflächen zur Entwicklung eines räumlich funktionalen Biotopverbunds

Förderung von:

- Verbundplanungen zu **90 %** statt 70 %
- Maßnahmenumsetzungen zu **70 %** statt 50 % (nach LPR für Kommunen)
- Maßnahmenumsetzungen für Landwirt/innen u. Privatpersonen über die gängigen Förderinstrumente FAKT, LPR, Projekte, ...

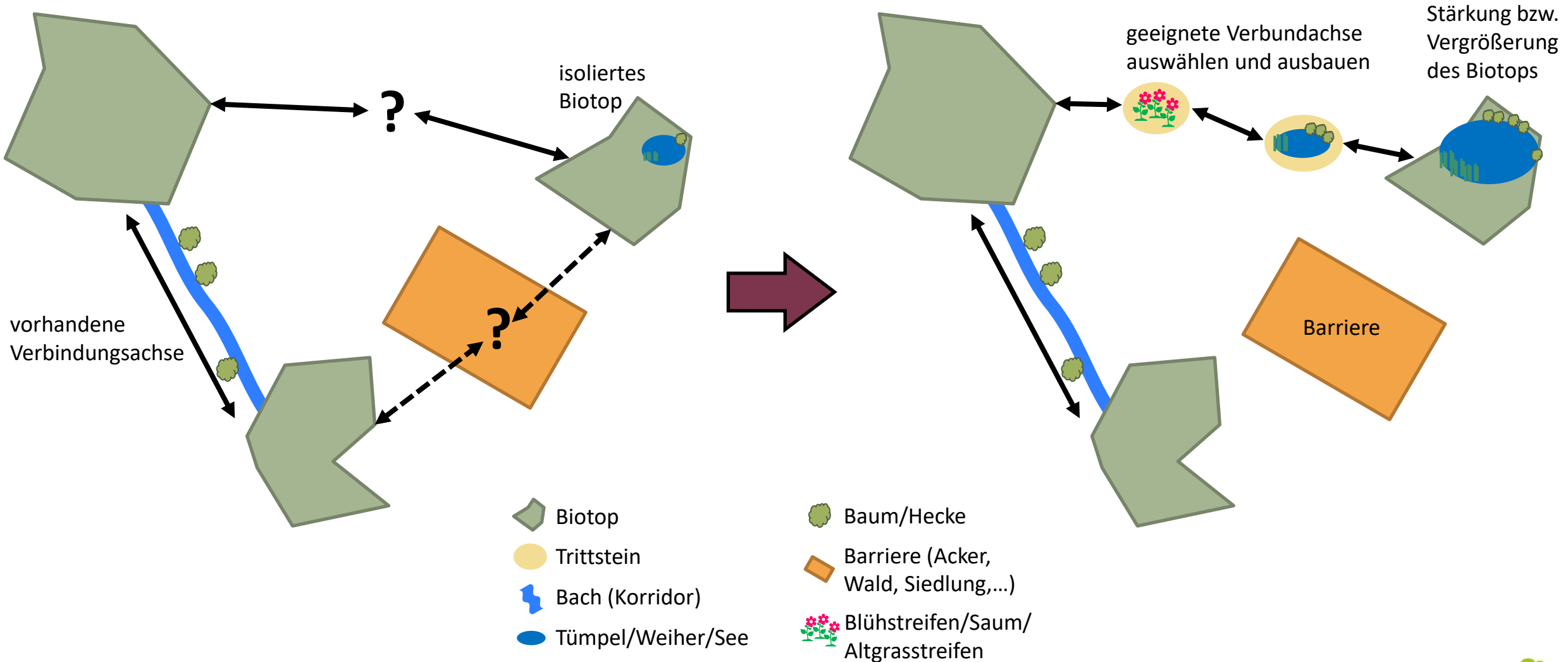
weiteres Umsetzungsinstrument: **Ökokonto**



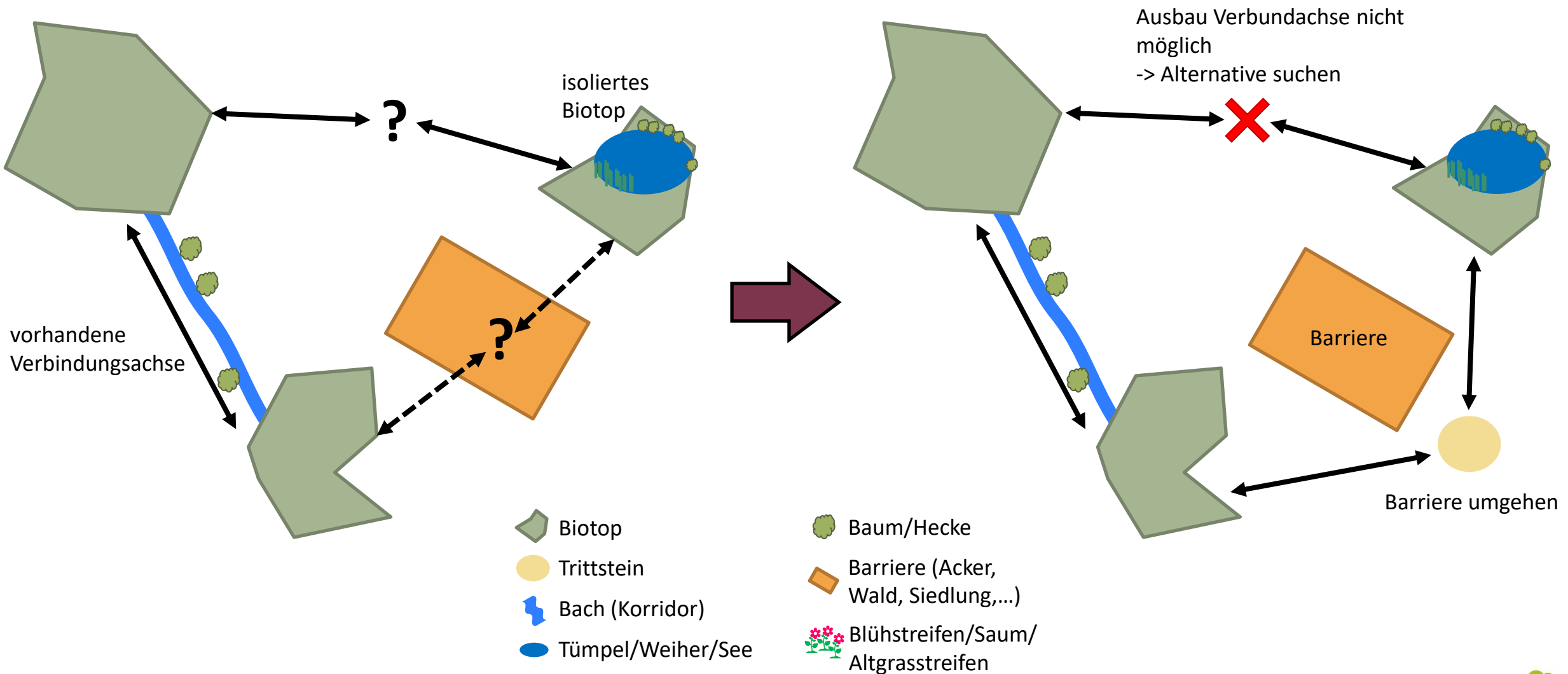
Strukturreiche Landschaft

Quelle: https://www.guenztal.de/guenztal/web.nsf/id/pa_de_landschaft-naturraum.html

Biotopverbund – schemenhaft erklärt



Biotopeverbund – schemenhaft erklärt



Beteiligungsportal Biotopverbund

www.lev-rv.de/beteiligungsportal/

**Beteiligen Sie
sich aktiv!**



Beteiligungsportal

Beteiligungsportal der Biotopverbundplanungen im Landkreis Ravensburg

Haben Sie Hinweise, Vorschläge oder Anmerkungen zu einzelnen Planungen?
Oder möchten Sie sich einfach nur über den aktuellen Planungsstand informieren?

Dann nutzen Sie gerne unser Beteiligungsportal. Hier finden Sie zu allen bereits laufenden Planungen Informationen zu Terminen und zum aktuellen Planungsstand.

Gerne können Sie auch zu spezifischen Angelegenheiten in Bezug auf die Planung Kontakt zu uns aufnehmen.

Wir freuen uns über Ihre konstruktiven und fachkundigen Hinweise.



**Vorschlag / Anmerkung
einbringen**



**Rückruf /
Kontaktaufnahme
Terminvereinbarung**

**Jeder kann
Hinweise
geben!**

Hinweis:

Bitte beachten Sie, dass nicht alle Kommunen gleichzeitig in die Biotopverbundplanung starten können. Deshalb haben noch nicht alle Kommunen mit der Planung begonnen.

Der öffentliche Beteiligungsprozess findet i.d.R. nicht unmittelbar nach Beginn der Planung statt, sondern erst nach Einarbeitung des beauftragten Büros in verschiedenste Datengrundlagen. Termine für die Öffentlichkeit werden über das jeweilige Amtsblatt bekanntgegeben.

Beteiligungsportal Biotopverbund

Kißlegg, Argenbühl, Vogt, Wolfegg

Kontakt der Biotopverbundmanagerin Landkreis Ravensburg:

Tanja Westernacher

Telefon: 0751 85 9693

E-Mail: tanja.westernacher@lev-ravensburg.de

Start der Planung:

Januar 2026

Voraussichtlicher Abschluss der Planung:

Anfang 2028

Kontakt des kommunalen Biotopverbund-Managers:

Christoph Mozer

Telefon: 07563 / 936147

E-Mail: Christoph.Mozer@Kisslegg.de



Vorschlag /
Anmerkung
einbringen



Rückruf /
Kontaktaufnahme
Terminvereinbarung

Kontakt des durchführenden Planungsbüros:

INULA – Institut für Naturschutz und Landschaftsanalyse

Basler Landstraße 49e

79111 Freiburg i. Br.

Ansprechpartner: Steffen Wolf

Telefon: 0761 / 70760-401

E-Mail: steffen.wolf@inula.de

Beteiligungstermine

09.03.2026

Scopingtermin mit den Fachbehörden

03.02.2026

Informationsveranstaltung der Gemeinderäte

www.lev-rv.de/beteiligungsportal/

Präsentationen und
Kartenentwürfe können
ggf. hochgeladen werden



Vielen Dank!

Weitere Infos unter:

www.lev-rv.de/biotopverbund/



Kontakt:

Tanja Westernacher

Tel.: 0751/85-9693

E-Mail.: tanja.westernacher@lev-ravensburg.de